



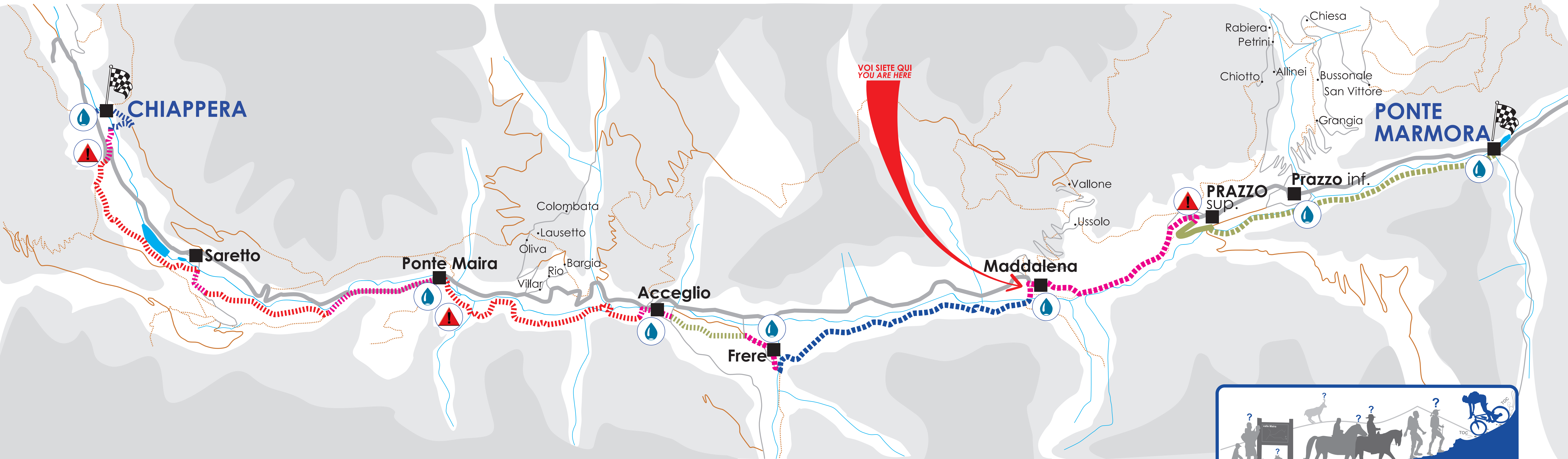
Vista del troncone iniziale della Ciclovía / View of the first section of the Cycle Route



Vista del troncone centrale della ciclovía / View of the central section of the Cycle Route




Ciclovía della Valle Maira Maira Valley Cycle Route



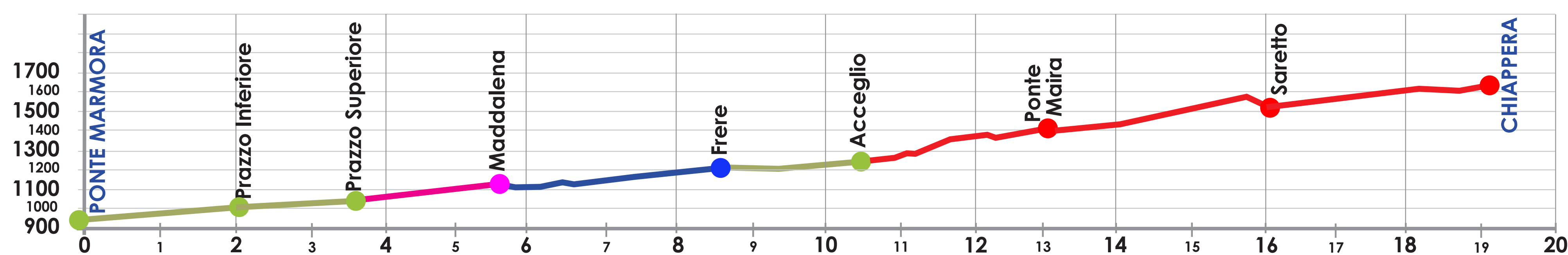
Legenda | Keys

- TRATTO SU ASFALTO / SECTION ON THE MAIN ROAD
- TRATTO FACILE / EASY STRETCH
- TRATTO DI MEDIA DIFFICOLTÀ / MODERATELY DIFFICULT STRETCH
- TRATTO IMPEGANTIVO / RATHER DEMANDING STRETCH
- PUNTO ACQUA / WATER POINT
- ▲ TRATTO PERICOLOSO / DANGEROUS SECTION



ATTENZIONE! Itinerario a frequentazione promiscua | WARNING! Varied attendance on the road

Altimetria | Altimetry - Partenza / Start: PONTE MARMORA (945 m slm - 0 km) - Arrivo / Finish: CHIAPPERA (1.619 m slm - 19 km)



L'itinerario risale il corso del torrente Maira, da Ponte Marmora a Chiappera, attraversando numerosi borghi dell'alta valle e percorrendo ampie piste forestali in parte destinate a piste per lo sci di fondo in inverno.

Da Ponte Marmora (945 m slm) s'imbocca la sterrata che costeggia il Maira e che permette di raggiungere Prazzo Superiore dove è necessario percorrere un chilometro circa lungo la carrozzabile principale. Raggiunto l'abitato di Maddalena si ritorna a pedalare lontano dal traffico, lungo la destra orografica del corso d'acqua; un tratto di salita più accentuata permette di guadagnare il grazioso borgo di Frere. Senza fatica si raggiunge borgo Villa/Acceglio capoluogo (1220 m slm) da dove invece le pendenze iniziano a farsi sostenute; la pista affianca il campo da calcio e con una serie di tre rampe raggiunge la frazione di Ponte Maira. Dopo un breve tratto su asfalto si imbecca la forestale che attraversa un bosco di Pino Uncinato, censito nei Siti di Interesse Comunitario (SIC) proposti per la Rete NATURA 2000 e raggiunge frazione Saretto. Un ultimo tratto lungo il lago artificiale permette di guadagnare il suggestivo borgo di Chiappera (1619 m slm) dominato dalla suggestiva rocca Castello-Provenzale. Poche pedalate ancora permettono di arrivare nella canca erbosa dominata dalla superba visione delle "cascate di Stroppia" il cui getto è visibile da inizio maggio e fine giugno. Il rientro avviene sulla via dell'andata.

This path follows upriver Maira river from Ponte Marmora to Chiappera and runs through many villages of the Upper Maira Valley, steering toward wide woodland tracks mostly used, in winter, as cross-country ski trails.

From Ponte Marmora (945 meters a.s.l.) it takes a dirt road along the Maira river and reaches Prazzo Superiore where it is necessary to continue on the main road for about one kilometer. Once passed Maddalena it is possible to cycle again traffic-free along the right orographic side of the river, and then climb more steeply to gain the nice hamlet of Frere. From there, with no difficulty you can reach Acceglio (Borgo Villa, 1220 meters a.s.l.), the route borders the soccer field from where you reach Ponte Maira through a series of steep stretches. Another short distance on the main road is needed before taking the forestry road on your left, and gain Saretto (the next village) crossing a forest of Pinus Uncinata (Site of Community Interest according to "Natura 2000 Network" the system of European protected sites). The road runs along the Lake of Saretto and climbs up to reach the lovely, small village of Chiappera (1619 meters a.s.l.) that lays in the shadow of the enchanting Rocca Castello-Provenzale. And finally a little more cycling to reach the green hollow where you can admire the Stroppia Falls (from beginning of May to end of June). The return follows the same way back to the departure point.

